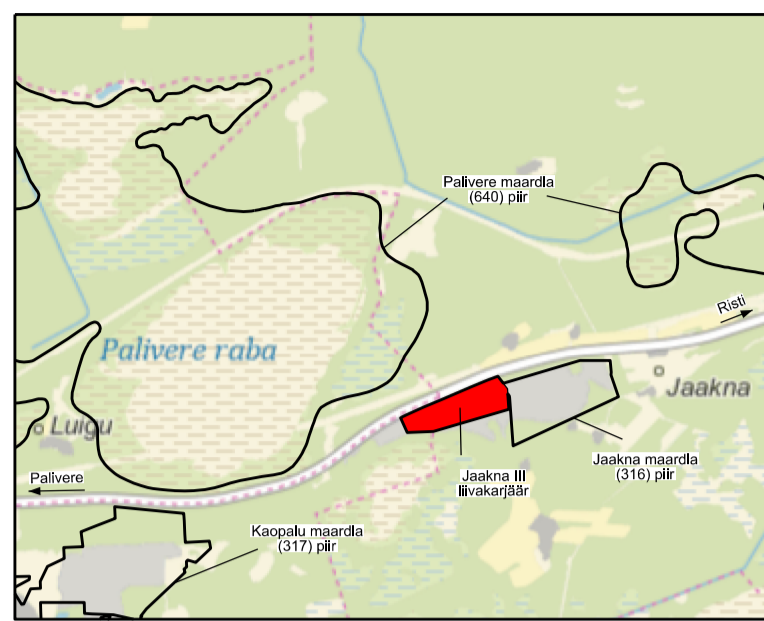


ASENDISKEEM M 1:50 000  
Kaardileht nr 6224 (Palivere)



LEPPEMÄRGID:

- Määraldise piir, piirpunkt ja selle number
- Määraldise teinendusmaa piir, piirpunkt ja selle number
- Plokk 6 aT
- Jaakna kruusamaardla 68001:002:0176
- Katastrüksuse piir, tunnus ja nimetus
- Kaevandamisel jäetava veepelase hoideterviku alumine piir
- Ülemine piir ühito määraldise piiriga
- Kaevandamisel jäetava veealuse hoideterviku alumine piir
- Ülemine piir ühito eeldatava kaevandamisjärge veetasemega (35,20 m)
- Maapinna samakõrgusjooned, abs m
- Lamami samakõrgusjooned, abs m
- Geoloogilise läbilõike joon
- Sideehitis maismaal Vid 82230485
- Elektripaigaldise kaitsevöönd Vid IM333707174
- Kaevandamine perioodil 10.05.2024. a - 05.02.2026. a.


K-2  
35.47  
30.47

0.3  
4.7

Kaevandi puuraugu number  
suudme kõrgus, abs m  
määraldise lamami kõrgus, abs m  
(väljaspool määraldise tähistab kasuliku kihi lamamit)

Kattekhi paksus, m  
kasulik kiht ülalpool keskmist veetasel, m  
kasulik kiht allpool keskmist veetasel, m  
(keskmine põhjaveetasel on kõrgusel 35,2 abs m)

\* Täiendavalt puurauke/kaevandeld lamami tegemisel ei kasutatud ning nende puhul näitab punane number puuraugu/kaevandi sügavust!



MÄEERLISE TEINENDUSMAA PIIRIANDMED

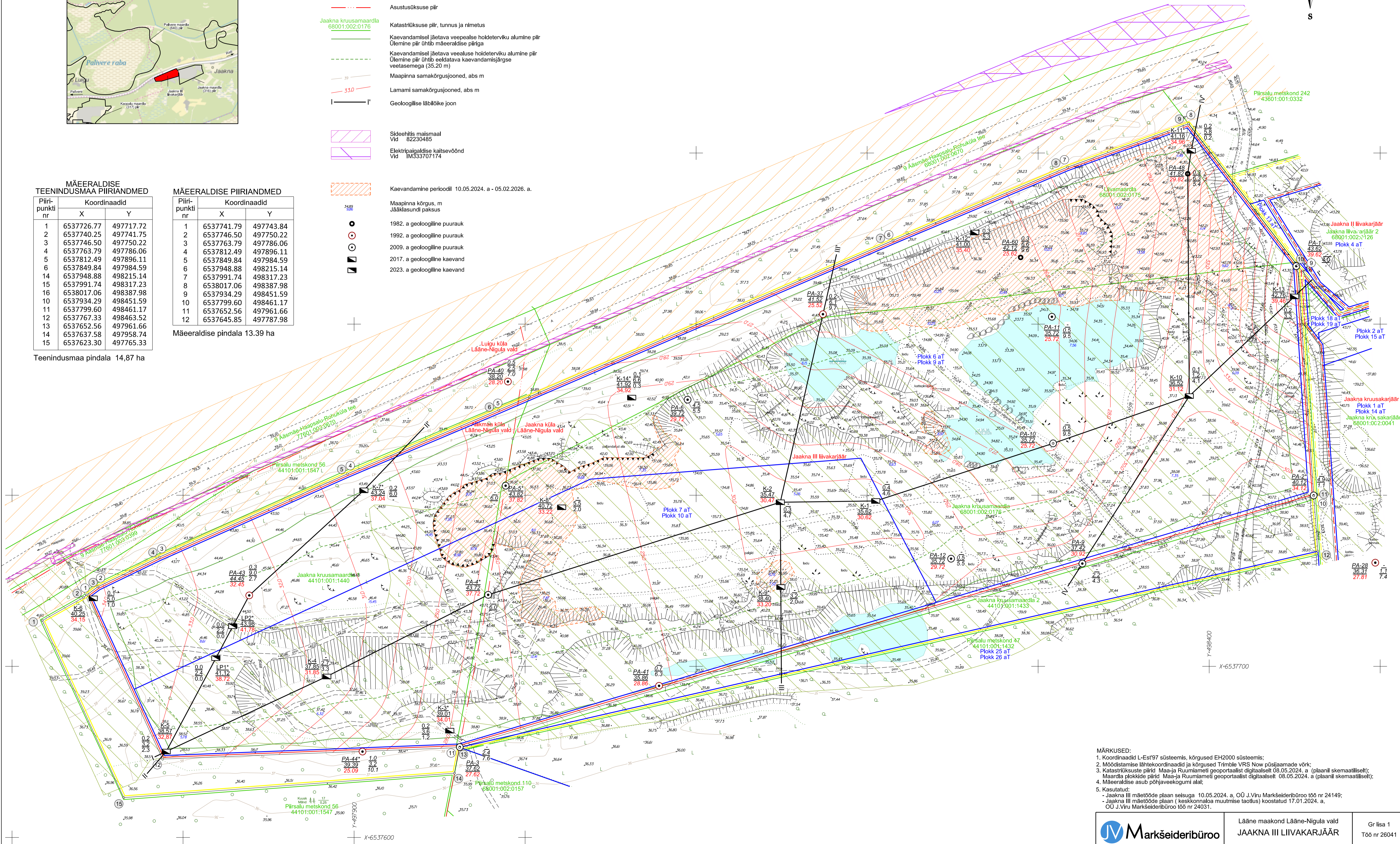
Piiripunkti nr	X	Y
1	6537726.77	497717.72
2	6537740.25	497741.75
3	6537746.50	497750.22
4	6537763.79	497786.06
5	6537812.49	497896.11
6	6537849.84	497984.59
14	6537948.88	498215.14
15	6537991.74	498317.23
16	6538017.06	498387.98
10	6537934.29	498451.59
11	6537799.60	498461.17
12	6537767.33	498463.52
13	6537652.56	497961.66
14	6537637.58	497958.74
15	6537623.30	497765.33

MÄEERLISE PIIRIANDMED

Piiripunkti nr	X	Y
1	6537741.79	497743.84
2	6537746.50	497750.22
3	6537763.79	497786.06
4	6537812.49	497896.11
5	6537849.84	497984.59
6	6537948.88	498215.14
7	6537991.74	498317.23
8	6538017.06	498387.98
9	6537934.29	498451.59
10	6537799.60	498461.17
11	6537652.56	497961.66
12	6537645.85	497787.98

Määraldise pindala 13,39 ha

Teenindusmaa pindala 14,87 ha



- MÄRKUSED:
- Koordinaadid L-Est97 süsteemis, kõrgused EH2000 süsteemis;
  - Mõõdistamise lähtekoordinaadid ja kõrgused Trimble VRS Now püsijaamade võrk;
  - Katastrüksuse piirid - Maa-ja Ruumiameet geoportaalist digitaalselt 08.05.2024. a (plaanil skemaatiliselt); Maardla plokkide piirid - Maa-ja Ruumiameet geoportaalist digitaalselt 08.05.2024. a (plaanil skemaatiliselt);
  - Määraldise asub põhjaveekogumi alal;
  - Kasutatud:
    - Jaakna III mäetööde plaan seisuga 10.05.2024. a, OÜ J.Viru Markseidibüroo töö nr 24149;
    - Jaakna III mäetööde plaan (keskonnala muutmise taotlus) koostatud 17.01.2024. a, OÜ J.Viru Markseidibüroo töö nr 24031.

<p>Markseidibüroo</p> <p>OÜ J.Viru Markseidibüroo Tel: 634 4552 E-post: info@vmb.ee</p> <p>Mõõdistas Mairo Ridalaan /alkrijastatud digitaalselt / Koostas Kadri Lehmetts /alkrijastatud digitaalselt / Kinnitas Mairo Ridalaan /alkrijastatud digitaalselt /</p>	<p>Lääne maakond Lääne-Nigula vald JAAKNA III LIIVAKARJÄÄR</p>	<p>Gr lisa 1 Töö nr 26041</p>
	<p>MÄETÖÖDE PLAAN seisuga 05.02.2026. a.</p>	<p>Mõõtkaava: 1:1000 Formaat A1 Mõõdistatud: 05.02.2026</p>

